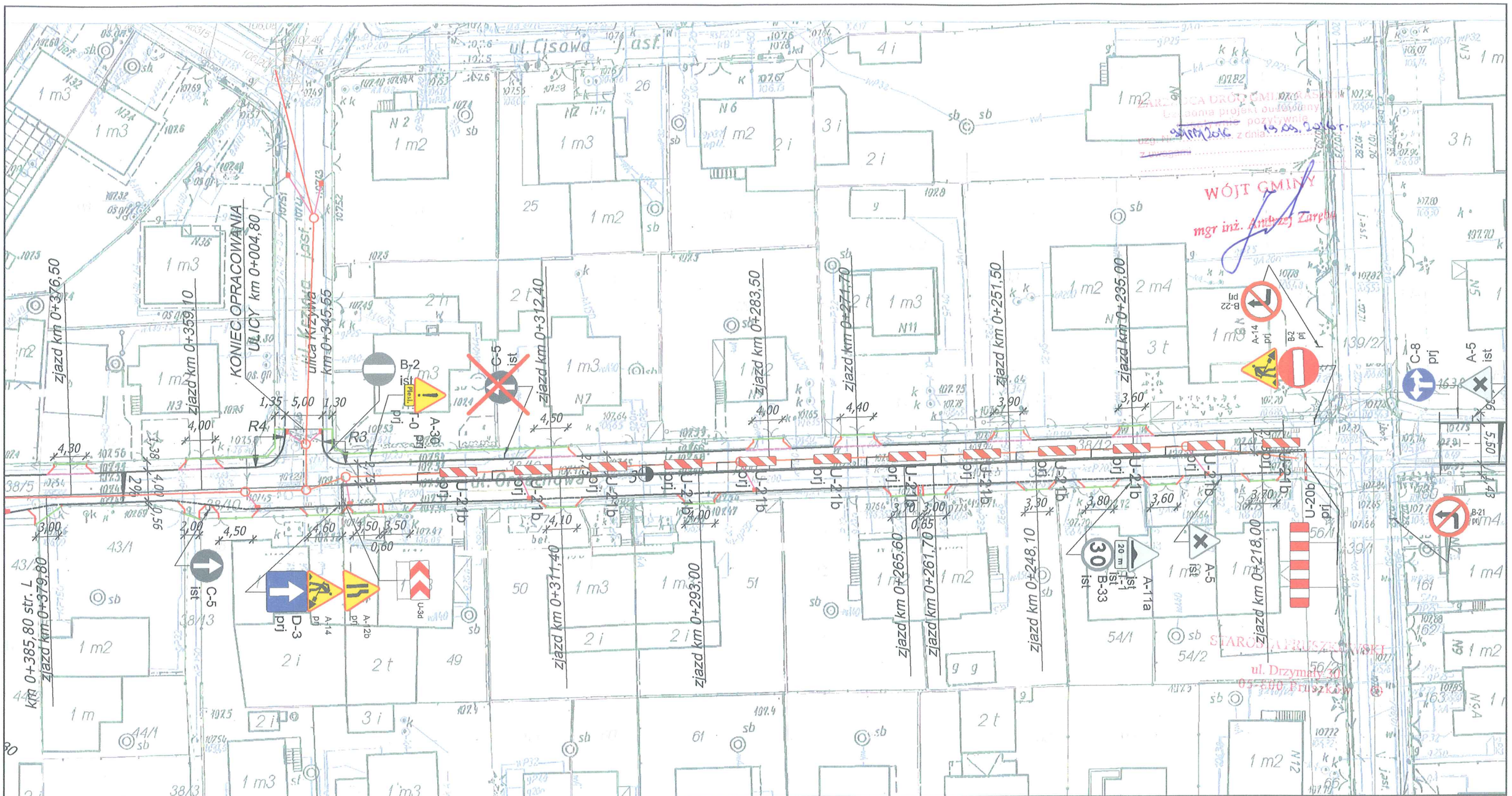

LEGENDA:

- B-33 IST — Istniejące oznakowanie pionowe
- B-33 IST — Istniejące oznakowanie pionowe do zasłonięcia
- A-14 prj — Projektowane oznakowanie pionowe

Projektowane zapory drogowe
- U 20a wzdłuż jezdni
- U 20b w poprzek jezdni,
- U 3d w poprzek jezdni

- krawężnik betonowy wystający 10 cm o wym. 15x30x100
- krawężnik betonowy obniżony o wym. 15x30x100
- krawężnik betonowy wystający 10 cm o wym. 15x30x100 -ze ściekiem z kostki
- krawężnik betonowy obniżony o wym. 15x30x100 - ze ściekiem z kostki
- krawężnik betonowy zatopiony o wym. 15x30x100
- obrzeże betonowe o wym. 8x30 cm
- projektowany wpust uliczny
- projektowany wpust krawężnikowy z kratą uchylną
- projektowana studnia rewizyjna betonowa Ø 1200
- istniejąca studnia rewizyjna do przebudowy
- projektowany kanał deszczowy z rur PCV Ø315 SN8
- projektowany przykanalik z rur PCV Ø200

WYKONAWCA PROJEKTU
Biuro Inżynierskie Marcin Płużyński
ul. Polskiej Organizacji Wojskowej 32
05-600 Grójec
BM Płużyński

TOMKOR Nadzory i Projektowanie
Tomasz Korczak
05-600 Grójec, ul.Wybickiego 1/109

ZAMAWIAJĄCY
Gmina Raszyn
ul. Szkolna 2a
05-090 Raszyn

Nazwa zadania: ORGANIZACJA RUCHU NA CZAS PRZEBUDOWY ULICY ORZECHOWEJ WE WSI RYBIE GM. RASZYN OD KM 0+000,00 DO KM 0+422,30

Stadium: CZASOWA ORGANIZACJA RUCHU

Nazwa rysunku: CZASOWA ORGANIZACJA RUCHU - ETAP III

STANOWISKO	IMIĘ I NAZWISKO	NR UPRAWNIEŃ	PODPIS	Data:	Nr rys:
OPRACOWUJĄCY:	MGR INŻ. MARCIN PŁUŻYŃSKI	MAZ/0403/OWOD/11		09-2016	P-COR-04
				Skala: 1:500	

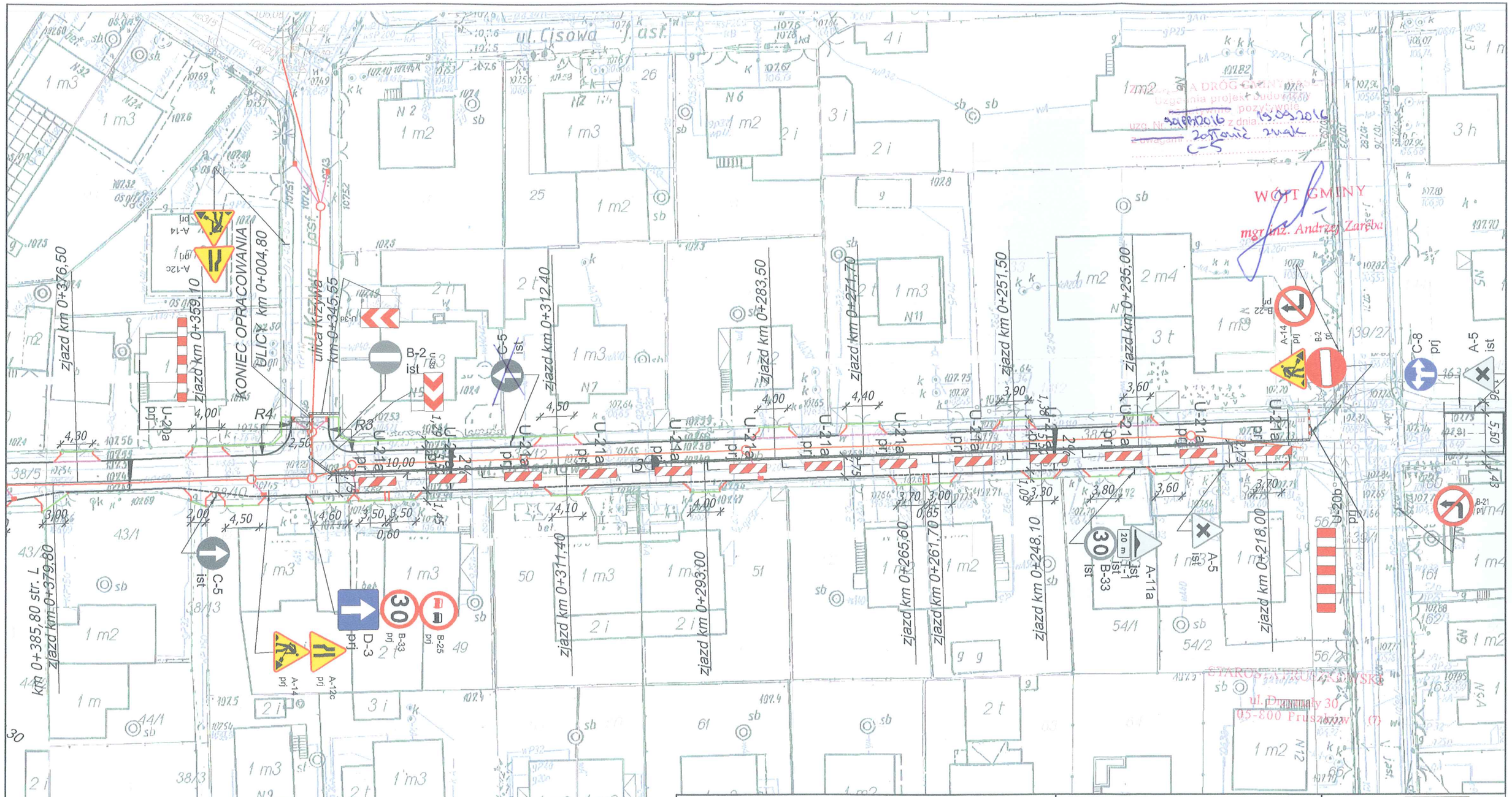

LEGENDA:

- B-33 IST — Istniejące oznakowanie pionowe
- A-14 prj — Projektowane oznakowanie pionowe
- Projektowane zapory drogowe
  - U 20a wzdłuż jezdni
  - U 20b w poprzek jezdni,
  - U 3a w poprzek jezdni
- krawężnik betonowy wystający 10 cm o wym. 15x30x100
- krawężnik betonowy obniżony o wym. 15x30x100
- krawężnik betonowy wystający 10 cm o wym. 15x30x100 -ze ściekiem z kostki
- krawężnik betonowy obniżony o wym. 15x30x100 - ze ściekiem z kostki
- krawężnik betonowy zatopiony o wym. 15x30x100
- obrzeże betonowe o wym. 8x30 cm
- projektowany wpust uliczny
- projektowany wpust krawężnikowy z kratą uchylną
- projektowana studnia rewizyjna betonowa Ø 1200
- istniejąca studnia rewizyjna do przebudowy
- projektowany kanał deszczowy z rur PCV Ø315 SN8
- projektowany przykanalik z rur PCV Ø200

WYKONAWCA PROJEKTU
Biuro Inżynierskie Marcin Płużyński
ul. Polskiej Organizacji Wojskowej 32
05-600 Grójec

BM Płużyński

TOMKOR Nadzory i Projektowanie
Tomasz Korczak
05-600 Grójec, ul.Wybickiego 1/109

ZAMAWIAJĄCY
Gmina Raszyn
ul. Szkolna 2a
05-090 Raszyn

Nazwa zadania: ORGANIZACJA RUCHU NA CZAS PRZEBUDOWY ULICY ORZECHOWEJ WE WSI RYBIE GM. RASZYN OD KM 0+000,00 DO KM 0+422,30

Stadium: CZASOWA ORGANIZACJA RUCHU

Nazwa rysunku: CZASOWA ORGANIZACJA RUCHU - ETAP IV

STANOWISKO	IMIĘ I NAZWISKO	NR UPRAWNIEŃ	PODPIS	Data:	Nr rys:
OPRACOWUJĄCY:	MGR INŻ. MARCIN PŁUŻYŃSKI	MAZ/0403/OWOD/11		09-2016	P-COR-05
				Skala: 1:500	

MAPA DO CELÓW PROJEKTOWYCH terenu położonego przy ul. ORZECHOWEJ		
Oznaczenie kancelaryjne pracy geodezyjnej		WG 6640-4361/2014
Miejscowość		RYBIE
Jednostka ewidencji	identyfikator	142106_2
	nazwa	RASZYN
Obręb Ewidencyjny	identyfikator	142106_2.0015
	nazwa	RYBIE
Skala i sekcja mapy	1 : 500	MAPA NUMERYCZNA
Nazwa układu współrzędnych	prostokątnych płaskich	W-75
	wysokości	Kronsztadt 60
Oznaczenie granicy obszaru, który był przedmiotem aktualizacji		ZIELONY
Oznaczenie i informacje o służebnościach gruntowych mających wpływ na zagospodarowanie gruntów, zlokalizowanych w granicach projektowanej inwestycji		wykonano bez ustalenia obrębów
Oznaczenie i symbol konturu użytku gruntowego, który nie jest ujawniony w bazie danych ewidencji gruntów i budynków		brak
Nie wyklucza się istnienia w terenie innych nie wykazanych na niniejszej mapie urządzeń podziemnych, które nie były zgłoszone do inwentaryzacji		

OD-DEJA UPRAWNIONY mgr inż. MAGDALENA WOJCIESZYK-PRZEMYTOWSKA Nr 22218

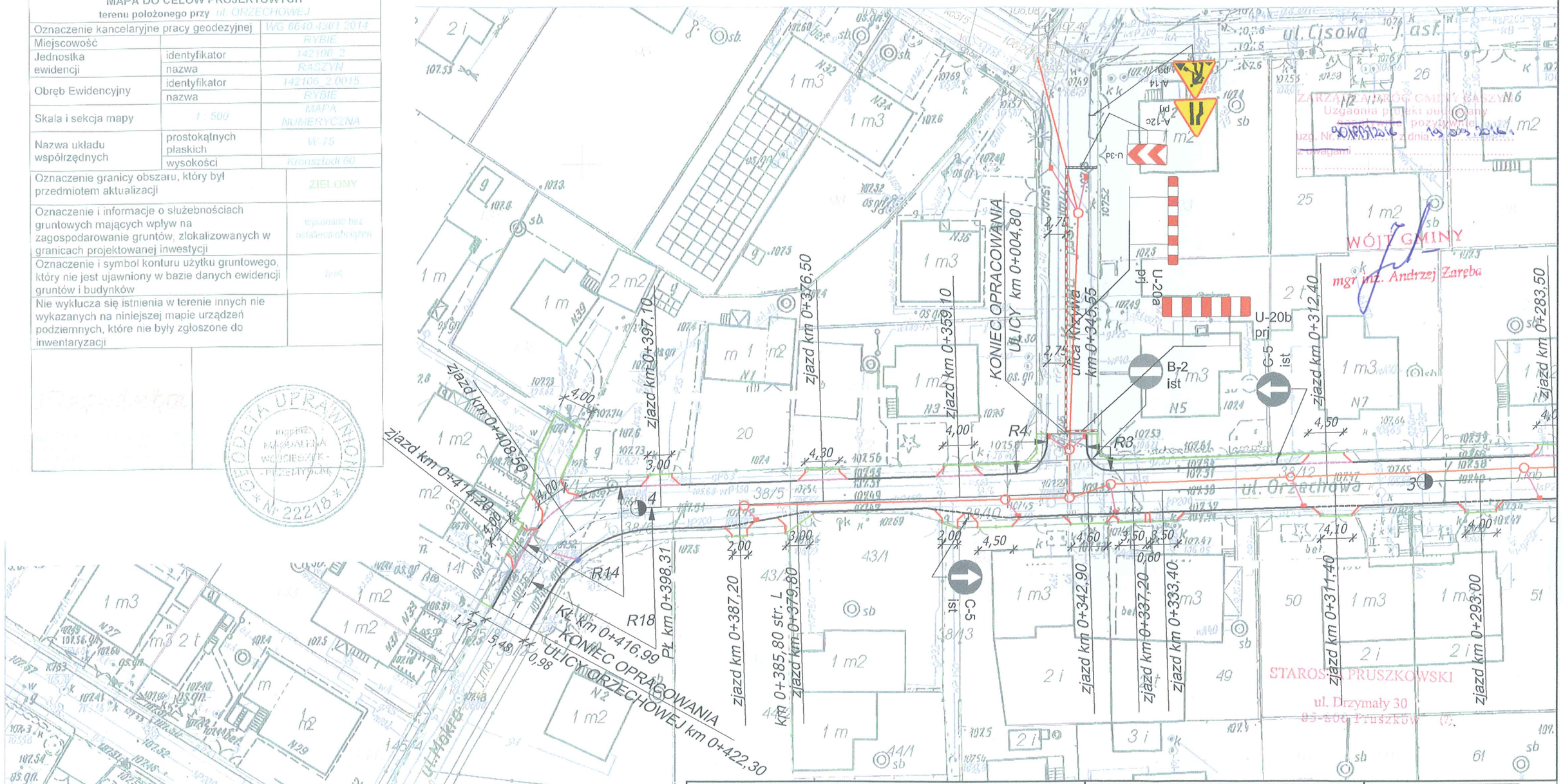

LEGENDA:

- B-33 IST — Istniejące oznakowanie pionowe
- A-14 prj — Projektowane oznakowanie pionowe
- Projektowane zapory drogowe
  - U 20a wzdłuż jezdni
  - U 20b w poprzek jezdni,
  - U 3d w poprzek jezdni
- krawężnik betonowy wystający 10 cm o wym. 15x30x100
- krawężnik betonowy obniżony o wym. 15x30x100
- krawężnik betonowy wystający 10 cm o wym. 15x30x100 -ze ściekiem z kostki
- krawężnik betonowy obniżony o wym. 15x30x100 - ze ściekiem z kostki
- krawężnik betonowy zatopiony o wym. 15x30x100
- obrzeże betonowe o wym. 8x30 cm
- projektowany wpust uliczny
- projektowany wpust krawężnikowy z kratą uchylną
- projektowana studnia rewizyjna betonowa Ø 1200
- istniejąca studnia rewizyjna do przebudowy
- projektowany kanał deszczowy z rur PCV Ø315 SN8
- projektowany przykanalik z rur PCV Ø200

WYKONAWCA PROJEKTU
Biuro Inżynierskie Marcin Płużyński
ul. Polskiej Organizacji Wojskowej 32
05-600 Grójec

BM Płużyński

TOMKOR Nadzory i Projektowanie
Tomasz Korczak
05-600 Grójec, ul.Wybickiego 1/109

ZAMAWIAJĄCY
Gmina Raszyn
ul. Szkolna 2a
05-090 Raszyn

Nazwa zadania: ORGANIZACJA RUCHU NA CZAS PRZEBUDOWY ULICY ORZECHOWEJ WE WSI RYBIE GM. RASZYN OD KM 0+000,00 DO KM 0+422,30

Stadium: CZASOWA ORGANIZACJA RUCHU

Nazwa rysunku: CZASOWA ORGANIZACJA RUCHU - ETAP V

STANOWISKO	IMIĘ I NAZWISKO	NR UPRAWNIEŃ	PODPIS	Data:	Nr rys:
OPRACOWUJĄCY:	MGR INŻ. MARCIN PŁUŻYŃSKI	MAZ/0403/OWOD/11		09-2016	P-COR-06
				Skala: 1:500	

MAPA DO CELÓW PROJEKTOWYCH terenu położonego przy ul. ORZECHOWEJ		
Oznaczenie kancelaryjne pracy geodezyjnej		WG.6640.4361.2014
Miejscowość		RYBIE
Jednostka ewidencji	identyfikator	142106_2
	nazwa	RASZYN
Obręb Ewidencyjny	identyfikator	142106_2.0015
	nazwa	RYBIE
Skala i sekcja mapy	1 : 500	MAPA NUMERYCZNA
Nazwa układu współrzędnych	prostokątnych płaskich	W-75
	wysokości	Kronsztadt'60
Oznaczenie granicy obszaru, który był przedmiotem aktualizacji		ZIELONY
Oznaczenie i informacje o służebnościach gruntowych mających wpływ na zagospodarowanie gruntów, zlokalizowanych w granicach projektowanej inwestycji		wykonano bez ustalenia obciążeń
Oznaczenie i symbol konturu użytku gruntowego, który nie jest ujawniony w bazie danych ewidencji gruntów i budynków		brak
Nie wyklucza się istnienia w terenie innych nie wykazanych na niniejszej mapie urządzeń podziemnych, które nie były zgłoszone do inwentaryzacji		

OSOBA UPRAWNIONA mgr inż. MAGDALENA WOJCIESZYK-PRZEMYTOWSKA Nr 22218

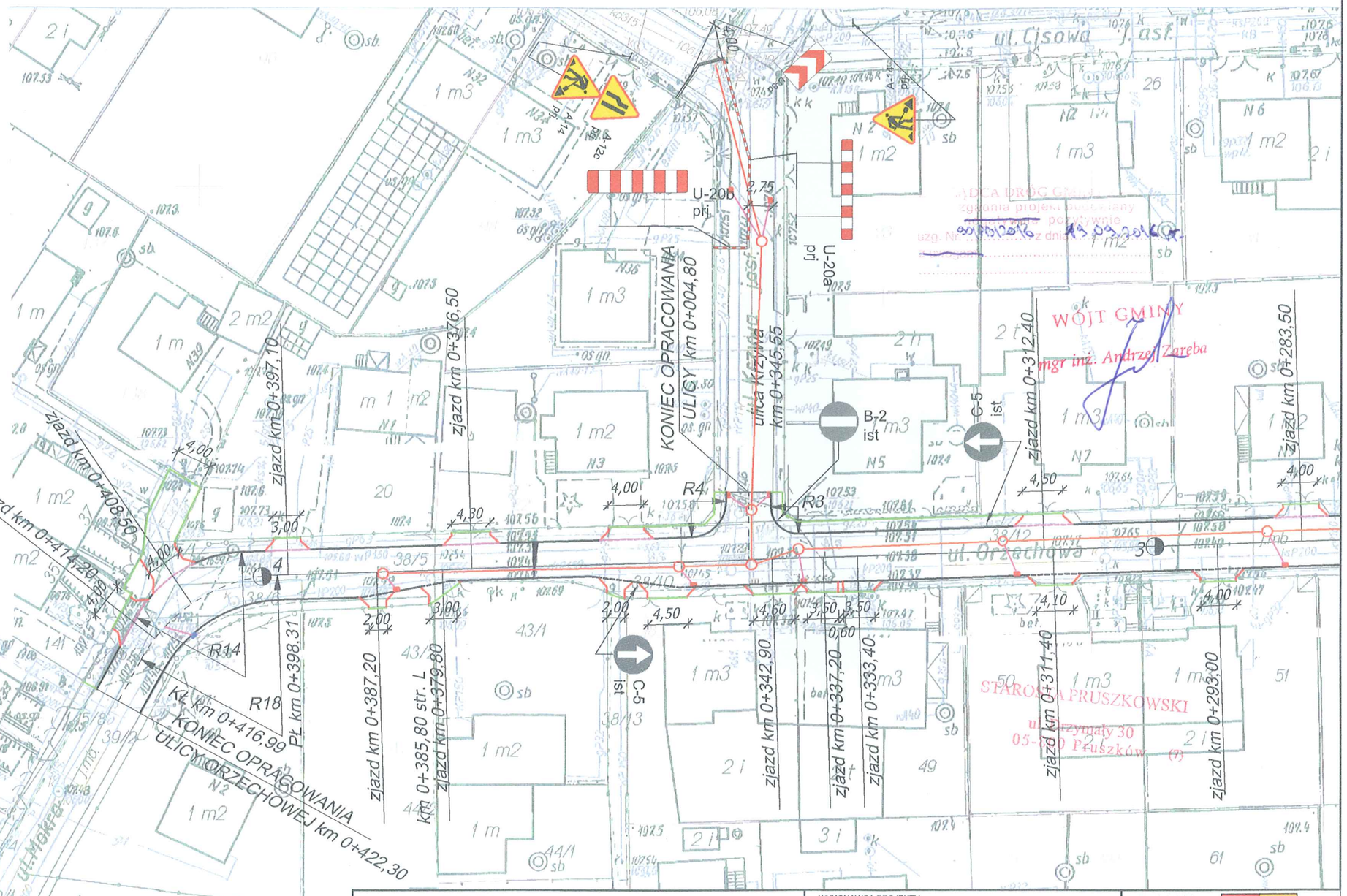

LEGENDA:

- B-33 IST — Istniejące oznakowanie pionowe
- A-14 prj — Projektowane oznakowanie pionowe
- Projektowane zapory drogowe
  - U 20a wzdłuż jezdni
  - U 20b w poprzek jezdni,
  - U 3a w poprzek jezdni
- krawężnik betonowy wystający 10 cm o wym. 15x30x100
- krawężnik betonowy obniżony o wym. 15x30x100
- krawężnik betonowy wystający 10 cm o wym. 15x30x100 -ze ściekiem z kostki
- krawężnik betonowy obniżony o wym. 15x30x100 - ze ściekiem z kostki
- krawężnik betonowy zatopiony o wym. 15x30x100
- obrzeże betonowe o wym. 8x30 cm
- projektowany wpust uliczny
- projektowany wpust krawężnikowy z kratą uchylną
- projektowana studnia rewizyjna betonowa Ø 1200
- istniejąca studnia rewizyjna do przebudowy
- projektowany kanał deszczowy z rur PCV Ø315 SN8
- projektowany przykanalik z rur PCV Ø200

WYKONAWCA PROJEKTU
Biuro Inżynierskie Marcin Płużyński
ul. Polskiej Organizacji Wojskowej 32
05-600 Grójec
BM Płużyński

TOMKOR Nadzory i Projektowanie
Tomasz Korczak
05-600 Grójec, ul. Wybickiego 1/109

ZAMAWIAJĄCY
Gmina Raszyn
ul. Szkolna 2a
05-090 Raszyn

Nazwa zadania: ORGANIZACJA RUCHU NA CZAS PRZEBUDOWY ULICY ORZECHOWEJ WE WSI RYBIE GM. RASZYN OD KM 0+000,00 DO KM 0+422,30

Stadium: CZASOWA ORGANIZACJA RUCHU

Nazwa rysunku: CZASOWA ORGANIZACJA RUCHU - ETAP VI

STANOWISKO	IMIĘ I NAZWISKO	NR UPRAWNIEŃ	PODPIS	Data:	Nr rys:
OPRACOWUJĄCY:	MGR INŻ. MARCIN PŁUŻYŃSKI	MAZ/0403/OWOD/11		09-2016	P-COR-07
				Skala: 1:500	